



Hinweise für Gäste der Bayerischen Repräsentanz

Adresse der Bayerischen Repräsentanz in Prag:

Michalská 12
110 00 Praha 1

Haupteingang

Das Gebäude der Repräsentanz hat zwei Eingänge. Die Repräsentanz ist über den Haupteingang zugänglich. Über dem Haupteingang befindet sich ein Balkon mit zwei Fahnen: der weiß-blauen bayerischen Fahne und der europäischen Fahne.

Anfahrtshinweise:

Es ist **leider keine direkte Zufahrt** mit dem Auto zum Gebäude der Repräsentanz möglich, da sich die Repräsentanz in einer Fußgängerzone befindet. Die letzten Meter müssen daher auch bei Ankunft mit öffentlichen Verkehrsmitteln bzw. vom Parkplatz aus zu Fuß zurückgelegt werden (vgl. Übersichtskarten auf Folgeseiten).

Öffentliche Verkehrsmittel

Wir empfehlen innerhalb Prags öffentliche Verkehrsmittel zu nutzen und an einer der folgenden Stationen auszusteigen:

U-Bahn-Station Můstek (Linien A und B)

U-Bahn- bzw. Tram- und Bushaltestelle Staroměstská (Linien A bzw. 17, 18 und 194, 207)

Es folgt ein Fußweg von ca. 5-10 Minuten (vgl. Übersichtskarten auf Folgeseiten).

Parkplätze bei Ankunft mit eigenem Wagen:

Leider gibt es unmittelbar beim Gebäude der Bayerischen Repräsentanz keine Parkmöglichkeit. Wir empfehlen daher folgende (kostenpflichtige) Parkplätze in der Umgebung (Klick auf Parkschild führt zu Online-Stadtplan):

Öffentlicher Parkplatz Alšovo nábřeží

Alšovo nábřeží, 110 00 Praha 1

ca. 5-10 Min. Fußweg (**s. Karte unten**)



Tiefgarage Rudolfinum

Alšovo nábřeží 12, 110 00 Praha 1

ca. 10-15 Min. Fußweg



Tiefgarage Onepark Garáže Pařížská

Pařížská 30, 110 00 Praha 1

ca. 10-15 Min. Fußweg





Parkplätze für Reisebusse

Die Prager Altstadt ist aufgrund der engen Gassen für Reisebusse grundsätzlich gesperrt (Ausnahmen gelten z.T. für Kleinbusse mit ca. 15-20 Plätzen).

Bei Anreise mit einem Reisebus müssen Sie daher auf spezielle, gebührenpflichtige Parkplätze für Reisebusse ausweichen. Zu beachten ist, dass die Parkdauer - je nach Parkplatz - unter Umständen auf einen kurzen Zeitraum begrenzt ist. Im Folgenden finden Sie einige der näher gelegenen Möglichkeiten:

Nábřeží E. Beneše
unter der Čech-Brücke
ca. 15 Min. zu Fuß **(s. Karte unten)**



Nábřeží Kpt. Jaroše
unter der Štefánik-Brücke
ca. 25 Min. zu Fuß



Wilsonova (Hauptbahnhof)
ca. 20 Min. zu Fuß



Alle Parkmöglichkeiten sowie weitere Informationen für Busse finden Sie hier:

<https://prague.eu/de/busparkplatze/>

Im Zweifel kontaktieren Sie zu den Parkmöglichkeiten und -bedingungen für Busse bitte Ihren Reiseveranstalter.

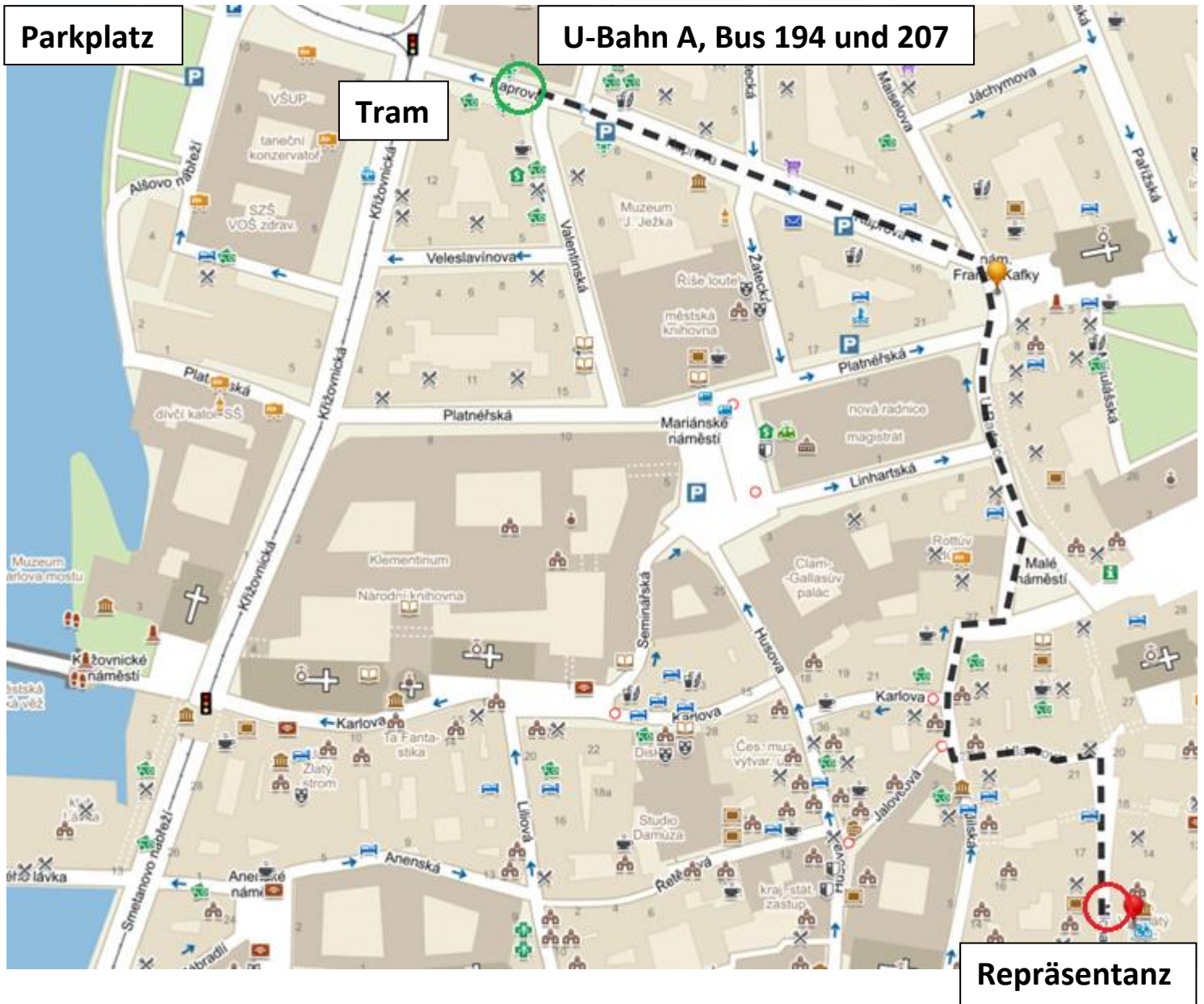
Repräsentanz des Freistaats Bayern
in der Tschechischen Republik
Bayerische Staatskanzlei



Haftungshinweis: Trotz sorgfältiger inhaltlicher Kontrolle übernimmt weder die Repräsentanz des Freistaats Bayern in der Tschechischen Republik noch ihre Mitarbeiter Haftung für die angegebenen Informationen, insbesondere für die Inhalte externer Links. Für den Inhalt der verlinkten Seiten sind ausschließlich deren Betreiber verantwortlich. Danke für Ihr Verständnis.

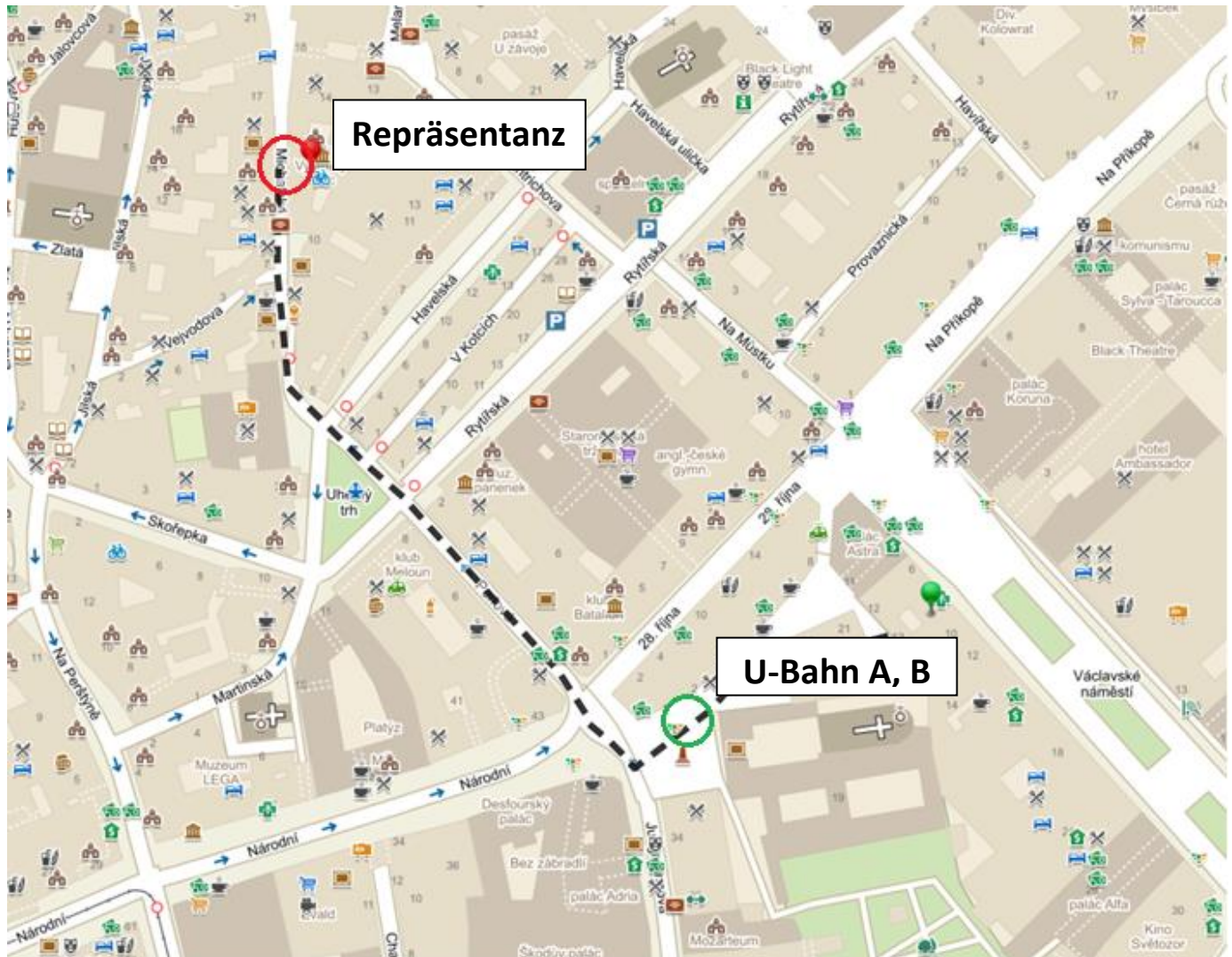


**Karte Fußweg U-Bahn-Station Staroměstská bzw. Parkplatz Alšovo
nábřeží zur Bayerischen Repräsentanz**



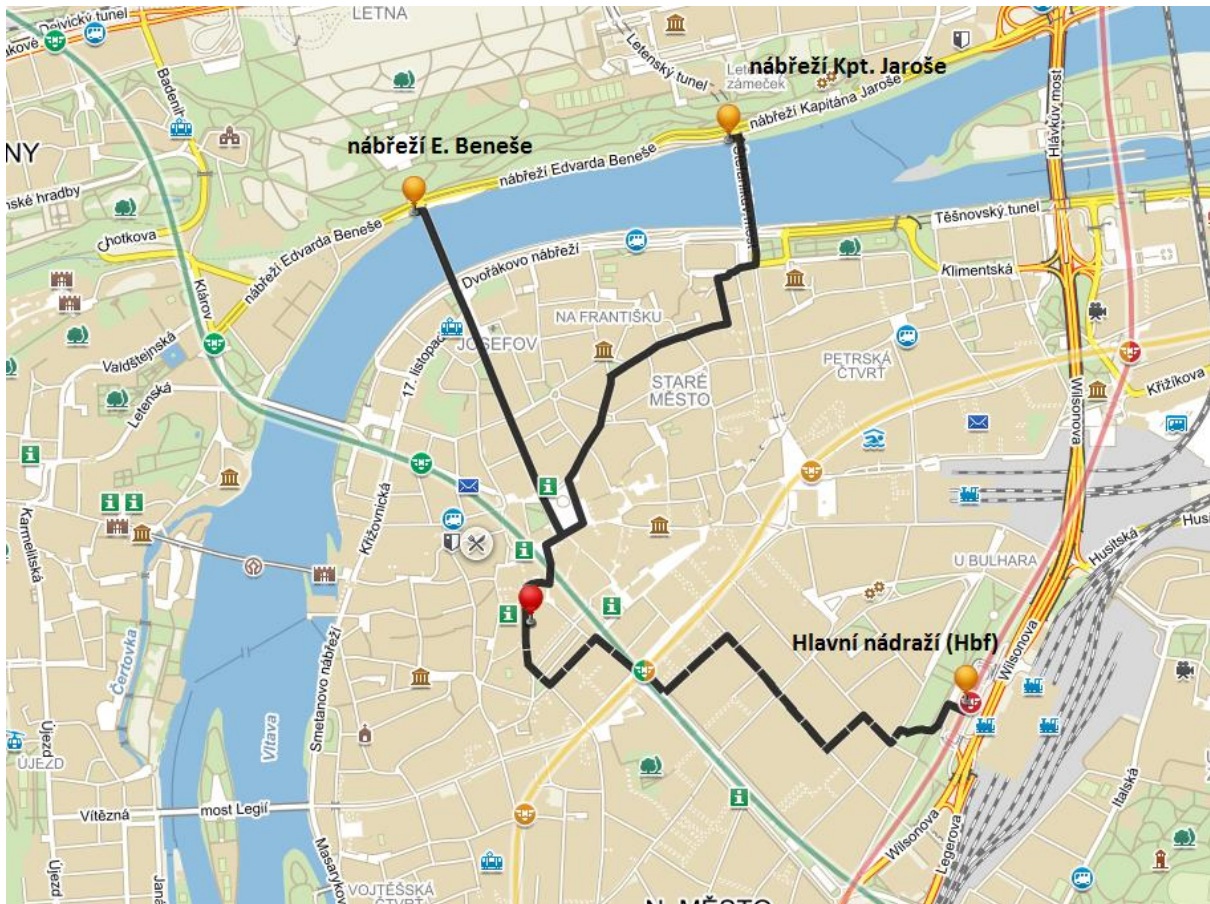


Karte Fußweg U-Bahn-Station Můstek zur Bayerischen Repräsentanz





Karte Fußweg von den Busparkplätzen zur Bayerischen Repräsentanz



Quelle der Karten: www.mapy.cz